Koncepcja trasy tramwaju szybkiego od ul. Kasprzaka do Wilanowa

Zadanie D - odcinek od al. Niepodległości do Wilanowa Zachodniego

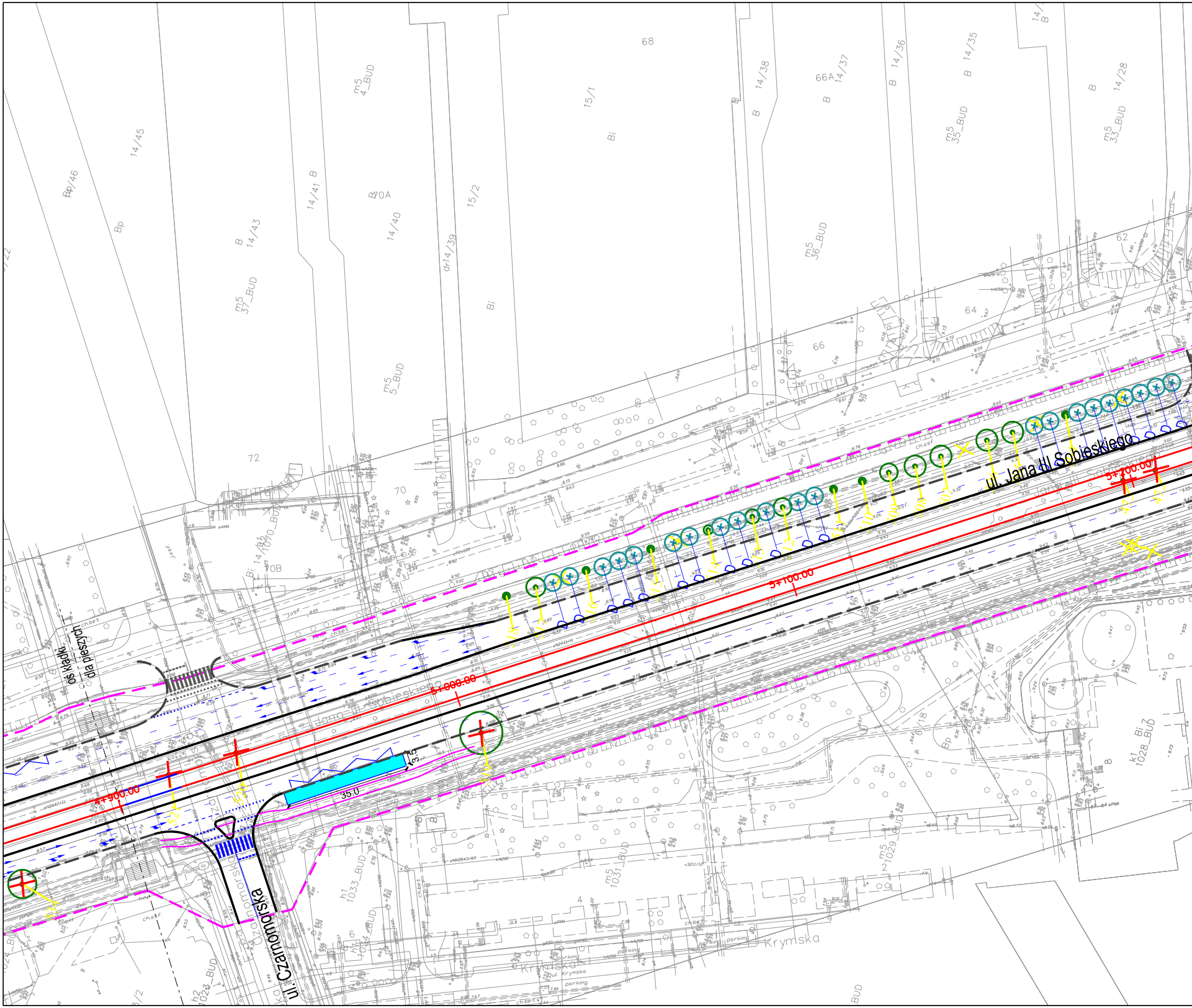
ul. Jana III Sobieskiego
ul. Czarnomorska
Krymska
oś kładki dla pieszych
4+900.00
5+000.00
5+100.00
5+200.00
35.0
3.5

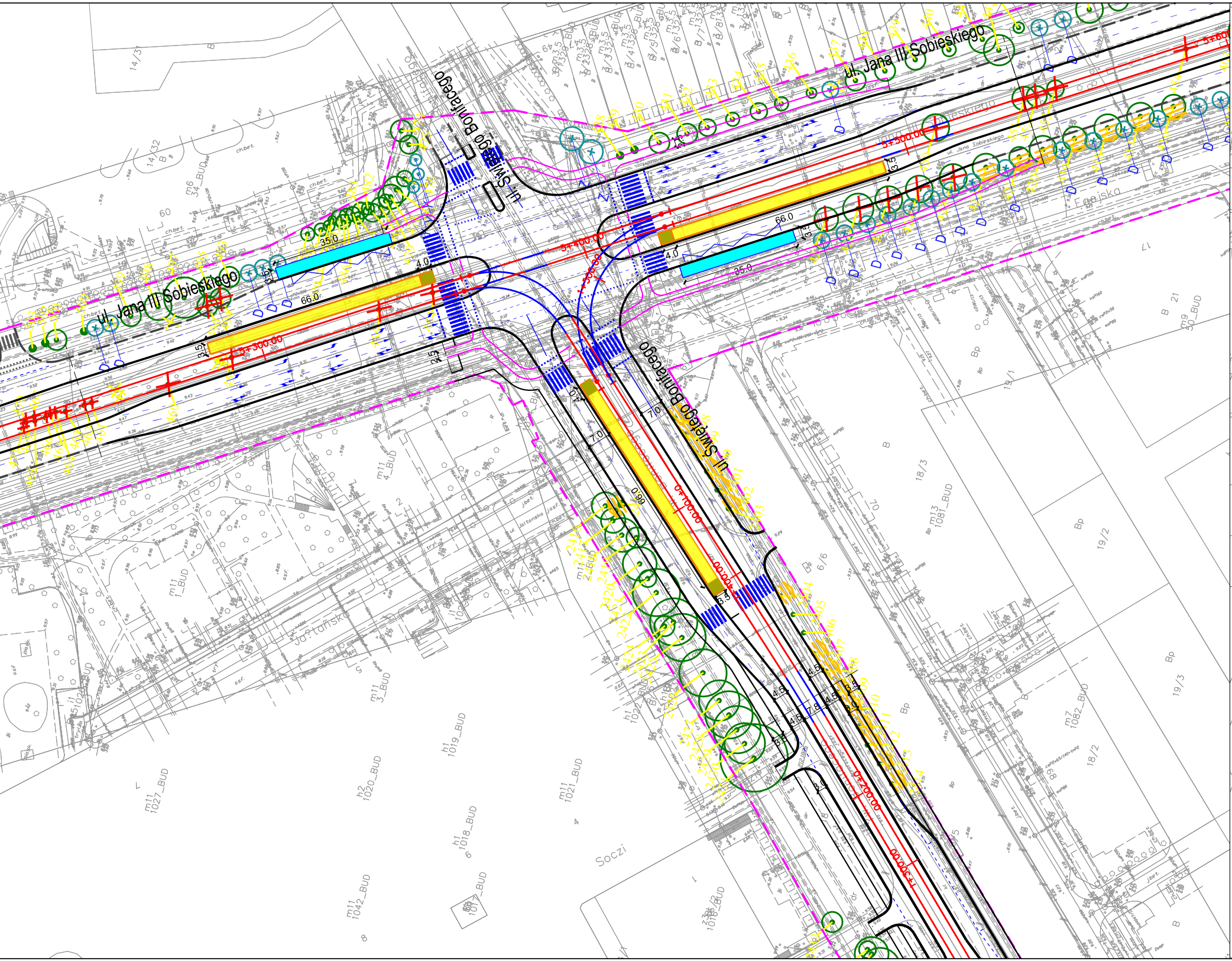
ul. Jana III Sobieskiego
ul. Jana III Sobieskiego
ul. Świętego Bonifacego
ul. Świętego Bonifacego
5+300.00
5+400.00
5+500.00
5+600
0+100.00
0+200.00
0+300.00
0+400.00
66.0
35.0
66.0
35.0
4.0
4.0
3.5
3.5
7.0
7.0
99.0
4.5
2.5
Socz
Jołtańska

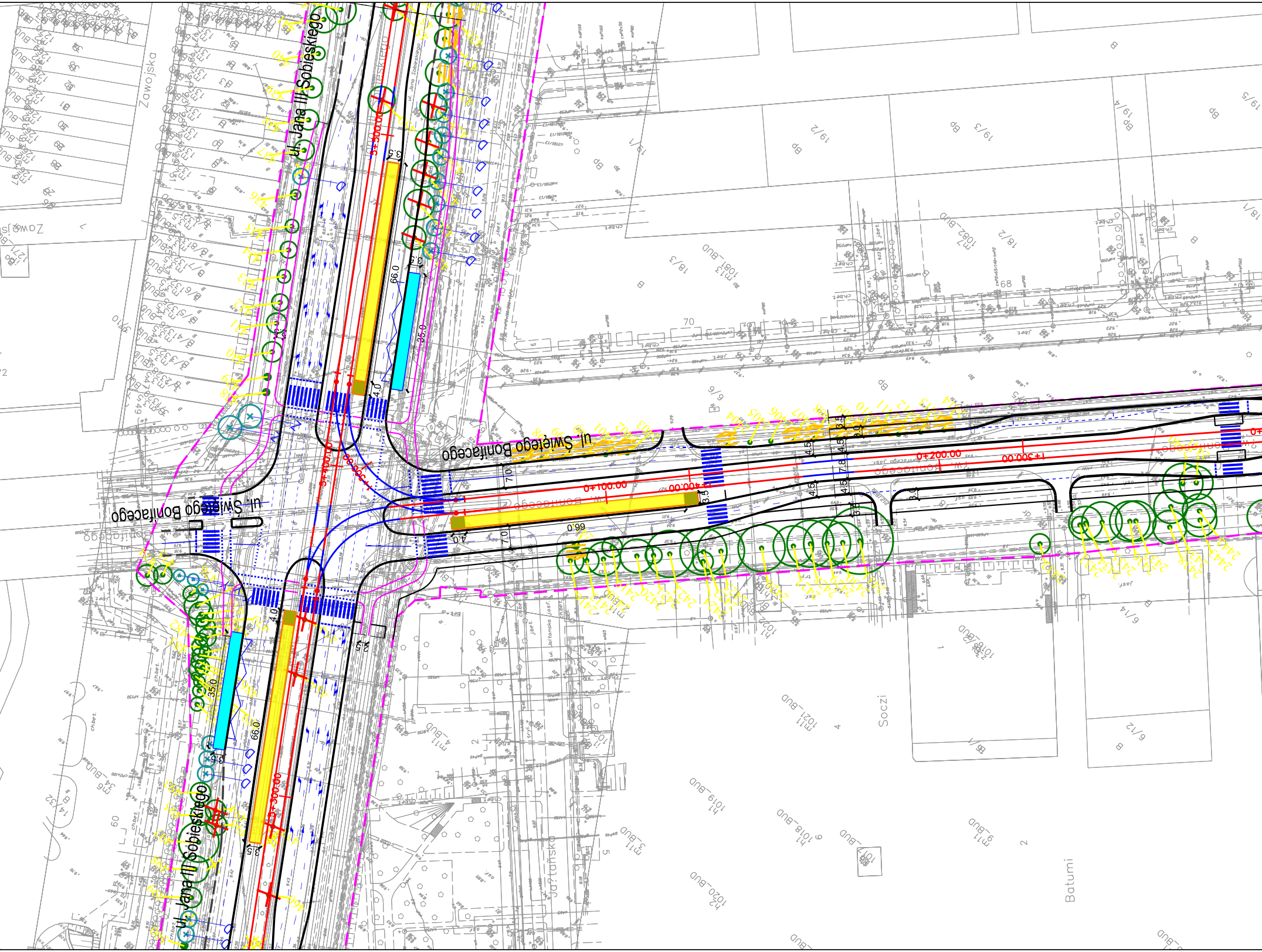
ul. Jana III Sobieskiego
ul. Świętego Bonifacego
Zawojska
Jałtańska
Soczi
Batumi
5+300.00
5+100.00
0+100.00
0+200.00
0+300.00
66.0
35.0
4.0
3.5
7.0
4.5
7.8
70
68
60

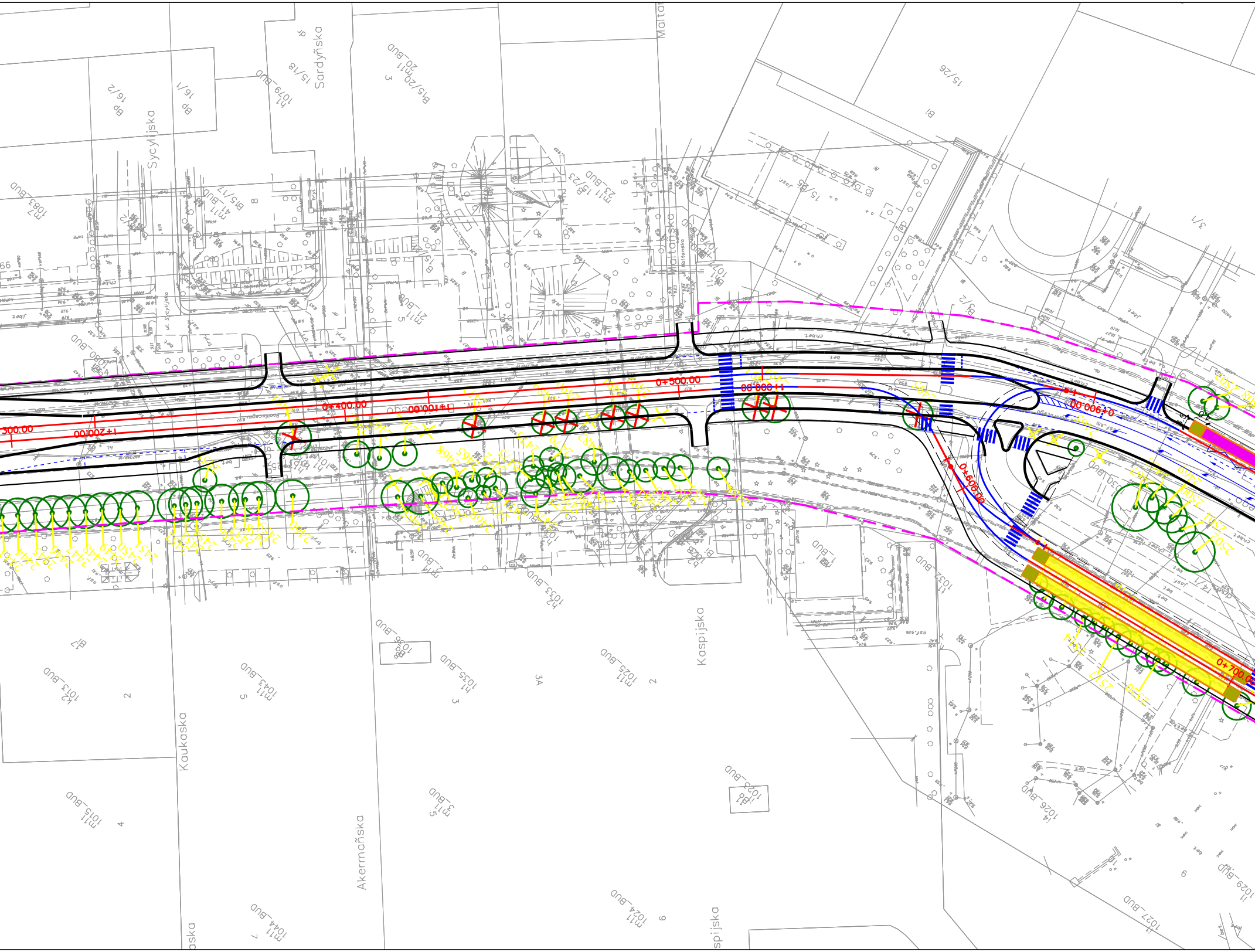
Sardyńska
Sycylijska
Maltańska
Kaspijska
Kaukaska
Akermańska
ul. Sycylijska
0+400.00
0+500.00
0+600.00
0+700.00
0+900.00
1+000.00
1+100.00
1+200.00
300.00
15/26
15/18
16/2
16/1
15/25
3/1
1083_BUD
1079_BUD
1080_BUD
1073_BUD
1043_BUD
1035_BUD
1036_BUD
1033_BUD
1025_BUD
1015_BUD
1044_BUD
1024_BUD
1022_BUD
1026_BUD
1027_BUD
1029_BUD
1032_BUD
20_BUD
21_BUD
23_BUD
Bi
Bp
Bz
3A
dr
bet
chbet
jast

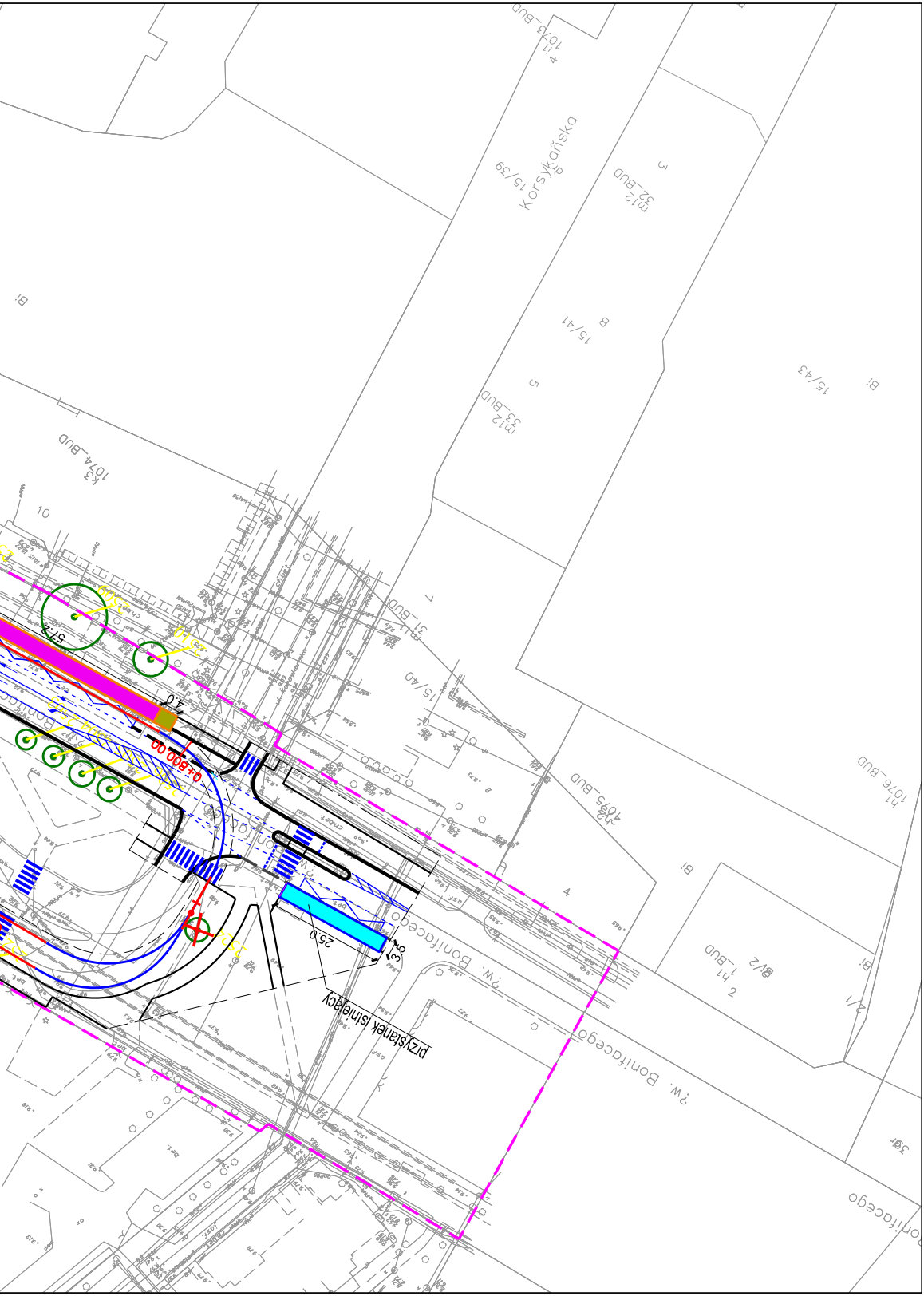

Korsykańska
15/39
4
10/5_BUD
4
m12
32_BUD
3
15/41
B
15/43
Bi
m12
33_BUD
5
10/4_BUD
K3
10
Bi
31_BUD
7
15/40
h1
1076_BUD
h2
4095_BUD
B
Bi
4
h1
1_BUD
2
B/2
Bi
57.2
4.0
0+800,00
25.0
3.5
przystanek istniejący
Św. Bonifacego
Św. Bonifacego
Bonifacego
Bonifacego