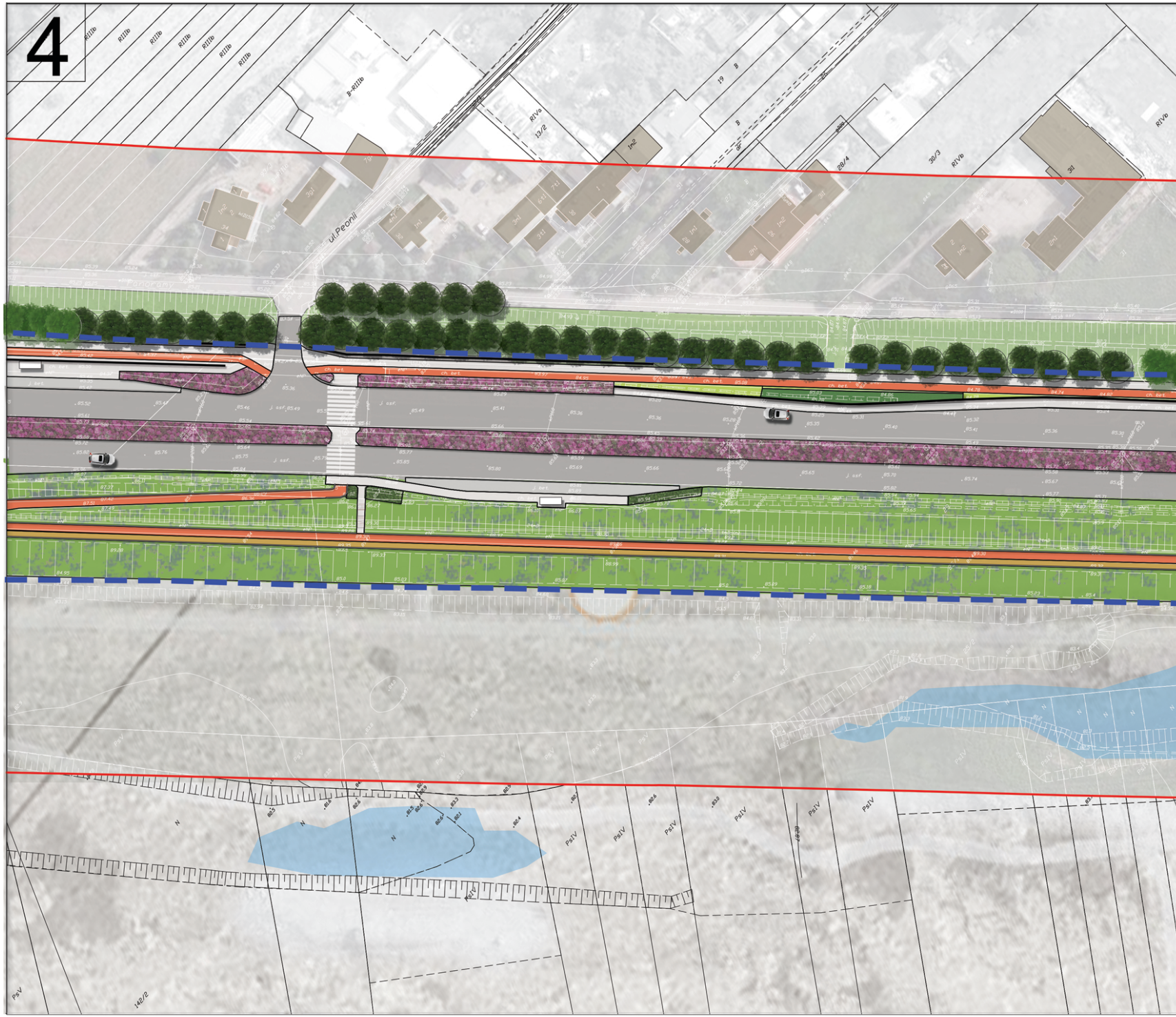

4
RIIIb
RIIIb
RIIIb
RIIIb
RIIIb
RIIIb
RIIIb
B-RIIIb
RIVa
13/2
19
B
B
28/4
30/3
RIVb
RIVb
ul.Peonii
ch. bet.
j. asf.
N
PsIV
PsV
142/2

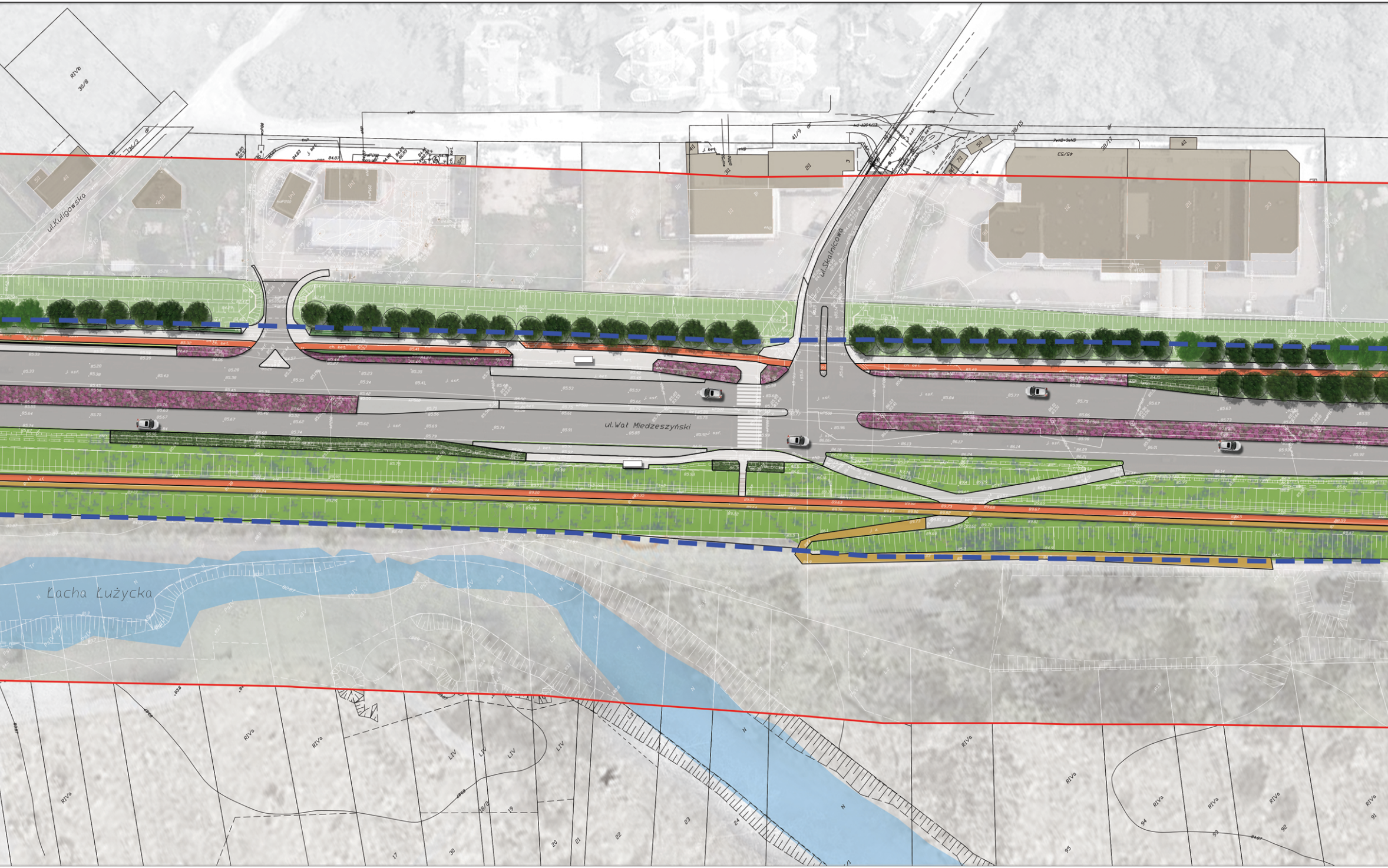
ul.Kuligowska
ul.Skalnicowa
ul.Wał Miedzeszyński
Łacha Łużycka


Wał Miedzeszyński

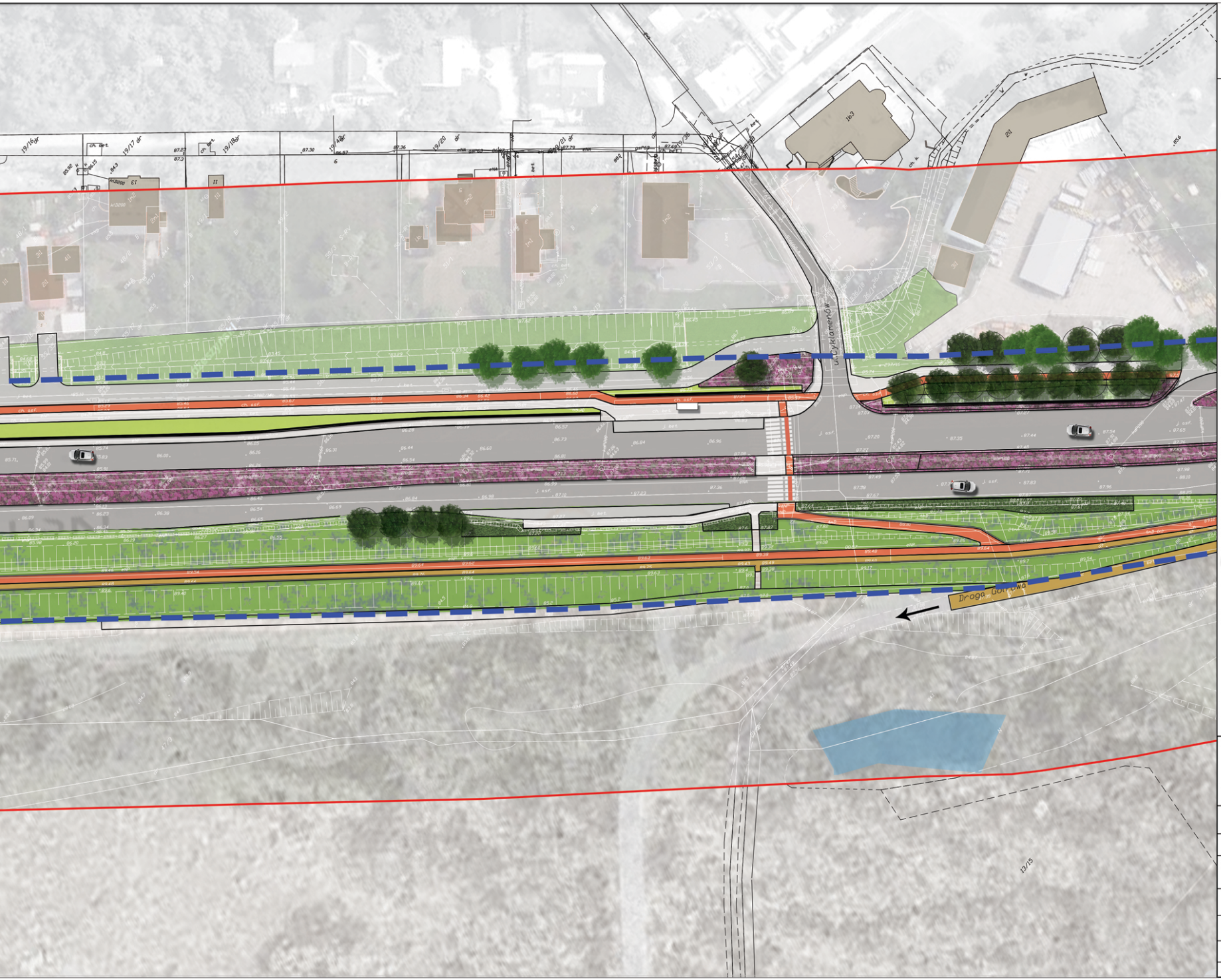
ul. Cyklamenów
Droga Golfowa

KONCEPCJA ZAGOSPODAROWANIA TERENU UL. WAŁ MIEDZESZYŃSKI

SKALA 1:1000

0 10 20 30 40 50 [m]
N

Odcinek IV: ul. Skalnicowa - ul. Cyklamenów

LEGENDA:

- 🟥 granica opracowania koncepcji
- 🟦 granica opracowania projektu
- ● drzewa istniejące
- 🟩 krzewy istniejące
- ● drzewa projektowane
- 🟩 łąki kwietne projektowane
- 🟩 trawniki projektowane
- 🟩 krzewy wysokie projektowane
- 🟪 krzewy niskie projektowane
- 🟨 pnącza projektowane
- ▨ jezdnia asfaltowa / betonowa
- ⬜ chodniki
- 🟫 ścieżka piesza gruntowa
- 🟧 ścieżka rowerowa
- ▥ przejścia dla pieszych i przejazdy rowerowe
- ▭ przystanki autobusowe
- ▭ barierki
- ▬ ekrany akustyczne
- 🟫 budynki
- ▥ schody
- 🟦 zbiornik wodny, cieki
- 🚲 projektowane stacje Veturilo

IN&OUT Dorota Nitecka - Frączyk
Siedliska, ul. Mysia 2, 05-500 Piaseczno
tel: 508 262 196; e-mail: inandout@inandout.pl

NAZWA INWESTYCJI	Opracowanie koncepcji zagospodarowania terenów zieleni miejskiej wzdłuż ulic wraz z projektem wykonawczym nasadzeń i towarzyszących im zmian w granicach pasów drogowych wybranych ulic w Warszawie – część D	
INWESTOR	Miasto Stołeczne Warszawa, Zarząd Zieleni m.st. Warszawy ul. Hoża 13a, 00-528 Warszawa	
TEMAT	Uszczegółowiona koncepcja zagospodarowania terenów zieleni miejskiej wzdłuż ulicy Wał Miedzeszyński i terenów zieleni do niej przylegających.	BRANŻA Architektura Krajobrazu
ZESPÓŁ PROJEKTOWY	mgr inż. arch. kraj. Olga Lewandowska-Szelągowska mgr inż. arch. Tomasz Rogala	FAZA PROJEKTU
OPRACOWANIE PROJEKTU	inż. arch. kraj. Karolina Posmyk inż. arch. kraj. Radosław Mordaka	DATA marzec 2018
SPRAWDZIŁ	mgr inż. arch. kraj. Dorota Nitecka- Frączyk	SKALA 1:1000
TEMAT RYSUNKU	Koncepcja aranżacji zieleni wzdłuż ulicy Wał Miedzeszyński	RYS. NR PK - 1