









**Koncepcja sieci tras rowerowych  
Dzielnicy Ursynów m.st. Warszawy  
wersja robocza, 2006.10.11**

Stowarzyszenie Zielone Mazowsze  
ul. Nowogrodzka 46 lok. 6, 00-695 Warszawa  
<http://www.zm.org.pl>, email: [biuro@zm.org.pl](mailto:biuro@zm.org.pl)

**LEGENDA**

-  drogi rowerowe istniejące
-  drogi rowerowe planowane
-  drogi rowerowe w pasie ulic projektowanych - przebieg orientacyjny
-  drogi rowerowe opcjonalne
-  drogi rowerowe w terenach leśnych - dopuszczalna nawierzchnia mineralna
-  pasy dla rowerów w jezdni
-  ruch rowerów w jezdni ulicy lokalnej na zasadach ogólnych
-  małe oraz mini-ronda - lokalizacje do rozważenia

